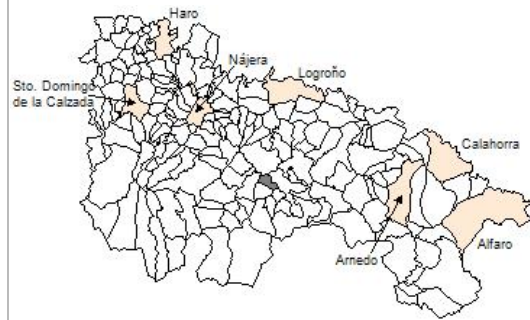


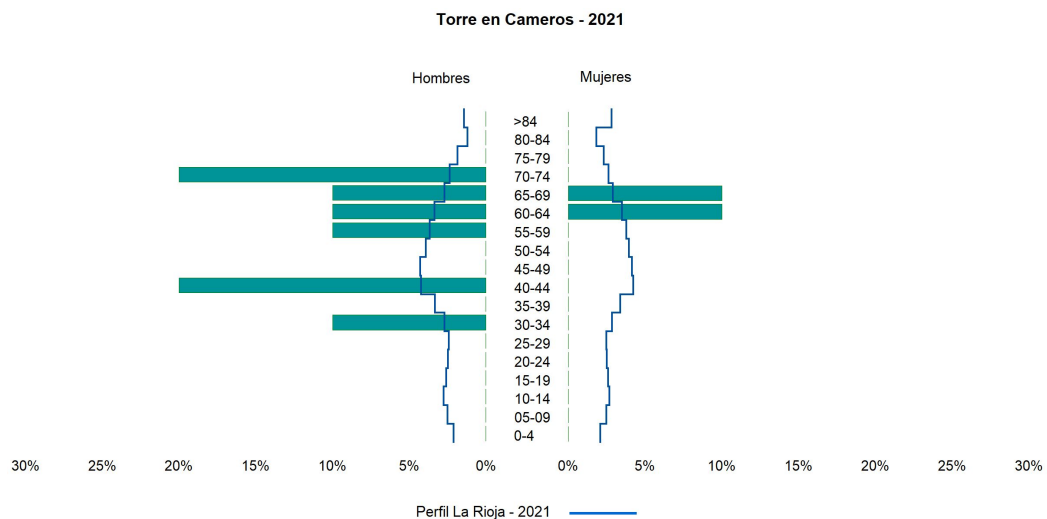
1. Datos Generales

Código INE	26153
Municipio	Torre en Cameros
Partido judicial	Logroño
Zona de salud	San Román de Cameros
Superficie municipal (Km2)	11,64
Altitud máx. del núcleo de población principal (m)	1.159
Distancia a la capital	51
Número de núcleos	2



2. Evolución Demográfica

Padrón	2015	2016	2017	2018	2019	2020	2021
Total	12	13	10	10	10	10	10
Hombres	10	11	8	8	8	8	8
Mujeres	2	2	2	2	2	2	2
Densidad	1,0	1,1	0,9	0,9	0,9	0,9	0,9
Extranjeros							




3. Índices y tasas de Población (1/1/2021)

	Torre en Cameros	La Rioja
Ratio de feminidad (Total Mujeres / Total Hombres) x 100	25,00	102,63
Índice de infancia (Pob. de 0 a 14 / Pob. Total) x 100		14,12
Índice de tendencia (Pob. de 0 a 4 / Pob. de 5 a 9) x 100		82,91
Índice de juventud (Pob. de 15 a 29 / Pob. total) x 100		14,53
Índice de longevidad (Pob. > 84 / Pob. > 64) x 100		19,20
Índice de vejez (Pob. >= 65 / Pob. Total) x 100	40,00	21,21
Tasa de dependencia ((Pob. < 16 + Pob. > 64) / Pob. de 16 a 64) x 100	66,67	57,14
Tasa de reemplazo (Pob. de 20 a 29 / Pob. de 55 a 64) x 100		68,21
Tasa de maternidad (Pob. de 0 a 4 / Mujeres de 15 a 49) x 100		18,94
Tasa de residentes extranjeros (Total extranjeros / Pob. Total) x 100		12,79

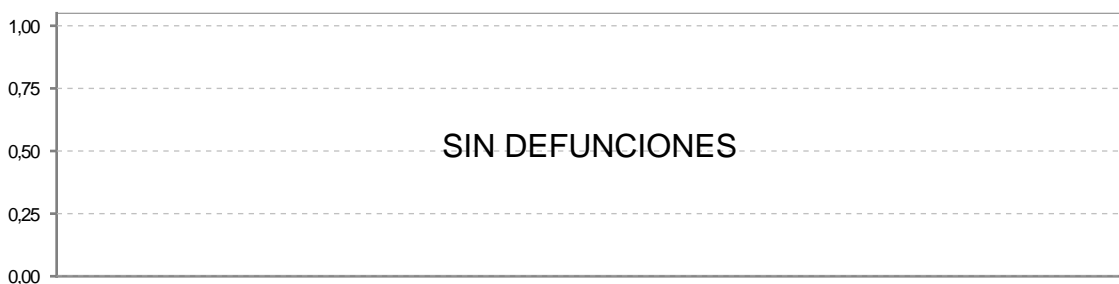
4. Movimiento Natural de la Población

	2015	2016	2017	2018	2019	2020
Nacimientos						
Defunciones						
Matrimonios					1	
Crecimiento vegetativo						

Nacimientos

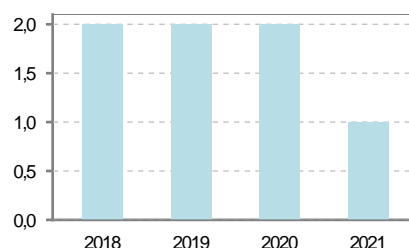


Defunciones



5. Mercado Laboral. (a 30 de junio)

Afiliados	2018	2019	2020	2021
Total	2	2	2	1
R.General y otros				
Autónomo no agrario 2		2	2	1
Autónomo agrario				



Contratos	2018	2019	2020	2021
Total				1
Hombres				1

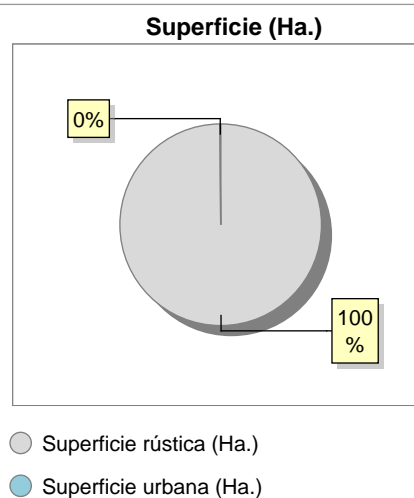


Paro registrado	2018	2019	2020	2021
Total				



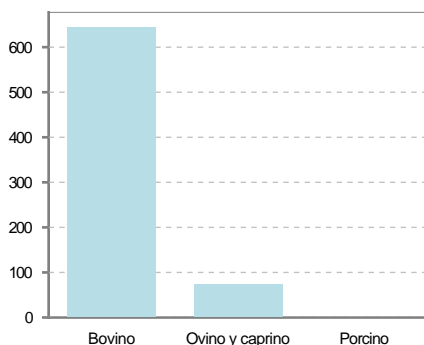
6. Catastro (2021)

Titulares		Unidades Urbanas	
Urbano	75	Industrial	39
Rústico	237	Residencial	17
Urbano/Rústico	276	Terciario y comercial	0
Unidades Rústicas		Equipamiento	2
Parcelas	2.758	Suelo vacante	57
Subparcelas	2.771	Edificio Singular	0
Valor Catastral Rústico		Superficie Urbana	
Valor (Miles de Euros)	68,54	Superficie edificada	0,81
		Superficie sin edificar	0,66
Valor Catastral Urbano (Miles de Euros)			
Valor catastral del suelo	38,82		
Valor catastral de la construcción	458,01		



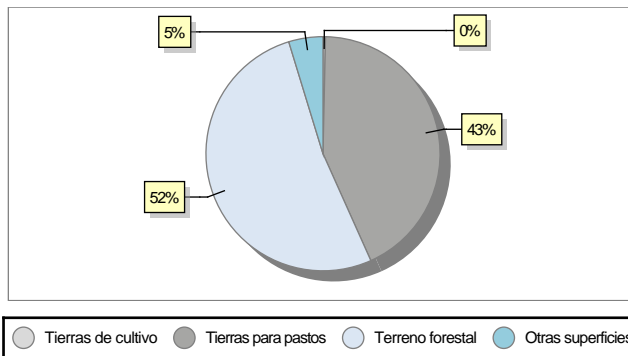
7. Ganadería (2020)

	Cabezas ganaderas	Unidades ganaderas
Aves		
Gallinas		
Pollos		
Bovinos	645	635,80
Terneros de cebo	23	13,80
Vacas de carne	622	622,00
Vacas de ordeño		
Conejas		
Conejas		
Ovinos y Caprinos	75	11,25
Cabras		
Ovejas	75	11,25
Porcinos	2	0,32
Cerdas		
Cerdos de cebo	2	0,32



8. Distribución General del Terreno (2020)

	Total	Regadío	Secano
Total Municipal	1.164	2	1.162
Tierras de cultivo	4	2	2
Barbecho y otras tierras	4	2	2
Cultivos herbáceos			
Cultivos leñosos			
Tierras para pastos	500		500
Pastizales	500		500
Prados naturales			
Terreno forestal	605		605
Monte abierto	12		12
Monte leñoso	346		346
Monte maderable	247		247
Otras superficies	55		55
Erial a pastos	36		36
Espartizal			
Ríos y lagos	3		3
Superficie no agrícola	14		14
Terreno improductivo	2		2



9. Cultivos herbáceos -Ha. (2020)

	Secano	Regadío	Total
Total cultivos herbáceos			
Cereales grano			
Leguminosas grano			
Patata			
Cultivos industriales			
Flores y plantas			
Cultivos forrajeros			
Hortalizas			

10. Cultivos leñosos -Ha. (2020)

	Secano	Regadío	Total
Total cultivos leñosos			
Cítricos			
Frutales			
Viñedo			
Olivar			
Otros cultivos leñosos			
Viveros			

11. Entidades Financieras

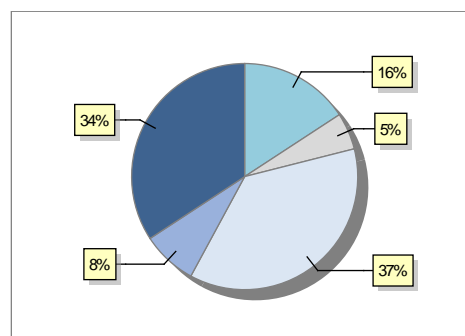
	2018	2019	2020
Entidades financieras de Depósito	0	0	0
Entidades Financieras de Crédito	0	0	0

12. Salud

	2018	2019	2020
Centros de salud	0	0	0
Consultorios	0	0	0
Farmacias	0	0	0
Botiquines	0	0	0

13. Parque de Vehículos

	2018	2019	2020	2021
Total vehículos	28	33	34	38
Automóviles	6	6	5	6
Motos	1	1	1	2
Furgonetas y Camiones	10	12	13	14
Autobuses	0	0	0	0
Tractores industriales	2	3	3	3
Otros vehículos	9	11	12	13



● Automóviles
 ● Motos
 ● Furgonetas y Camiones
 ● Tractores industriales
 ● Otros vehículos

14. Espacios Deportivos

	2020
Campos de tiro	0
Campos de golf	0
Campos de fútbol	0
Rocodromos	0
Pistas de petanca	0
Pistas de padel	0
Pistas de atletismo	0
Piscinas cubiertas	0
Pistas de squash	0
Pistas polideportivas	0
Pistas de tenis	0
Piscinas al aire libre	0
Pabellones polideportivos	0
Pabellones con fronton	0
Frontones	0

15. Turismo (2021)

	Establecimientos	Habitaciones	Plazas
Hoteles			
Casas rurales			
Restaurantes			
Hostales			
Pensiones			
Turismo activo			
Agencias de viajes			
Apartamentos			
Campings			
Albergues turísticos			
Viviendas de uso turístico			
Empresas organizadoras de congresos y reuniones			

16. Conectividad: Banda ancha Fija

Entidad Municipal	Caudal de Bajada	Fibra optica de centralita	Fibra optica hasta el Hogar
Torre en Cameros	<1Mb	NO	NO

17. Conectividad: Banda ancha Movil

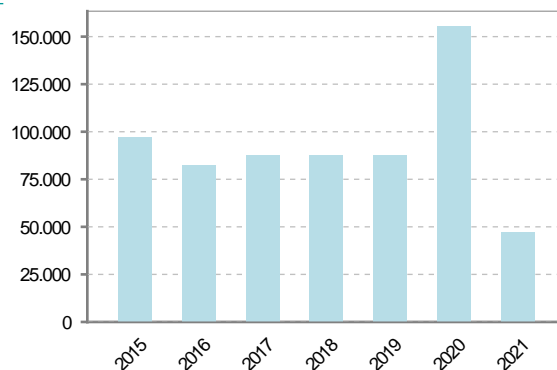
Entidad Municipal	Caudal de Bajada	UMTS
Torre en Cameros		NO

18. Presupuestos Municipales

Gastos por capitulos

Gastos de Personal	8.000
Gastos en Bienes Corrientes y Servicios	18.100
Gastos Financieros	200
Transferencias Corrientes	0
Inversiones Reales	20.000
Transferencias de Capital	1.000
Activos Financieros	0
Pasivos Financieros	0

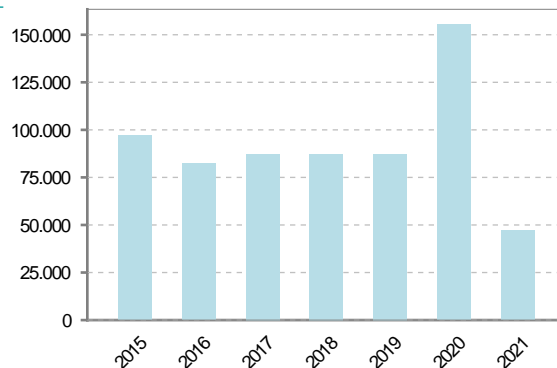
Gastos



Ingresos por capitulos

Impuestos Directos	5.150
Impuestos Indirectos	0
Tasas y Otros Ingresos	3.000
Transferencias Corrientes	7.000
Ingresos Patrimoniales	13.150
Enajenacion de Inversiones Reales	0
Transferencias de Capital	19.000
Activos Financieros	0
Pasivos Financieros	0

Ingresos





19. Educación - Curso 2021 / 2022 - Centros públicos

Educación Infantil 2º Ciclo, Primaria y Especial		ESO, Bachillerato y Ciclos Formativos	
Institución educativa		Institución educativa	
CRA	Sin centro rural agrupado	Centros	0
Colegios	0	Alumnado	
Alumnado		ESO	0
Alumnos	0	Bachillerato	0
		Ciclos Formativos	0
Alumnos			
<div>SIN DATOS</div>			

20. Educación - Curso 2021 / 2022 - Centros privados

Educación Infantil 2º Ciclo, Primaria y Especial		ESO, Bachillerato y Ciclos Formativos	
Institución educativa		Institución educativa	
Colegios	0	Centros	0
Alumnado		Alumnado	
Alumnos	0	ESO	0
		Bachillerato	0
		Ciclos Formativos	0
Alumnos			
<div>SIN DATOS</div>			

21. Elecciones

Alcalde

Óscar

Sáenz

Sáenz

Fecha de posesión

15-06-2019

Elecciones municipales 2019

PP

1

PSOE

7

Votos en blanco

2

10%

20%

70%

PP

PSOE

Votos en blanco

Elecciones autonómicas 2019

PP

1

PSOE

6

Otros

2

Votos en blanco

1

10%

20%

60%

10%

PP

PSOE

Otros

Votos en blanco